


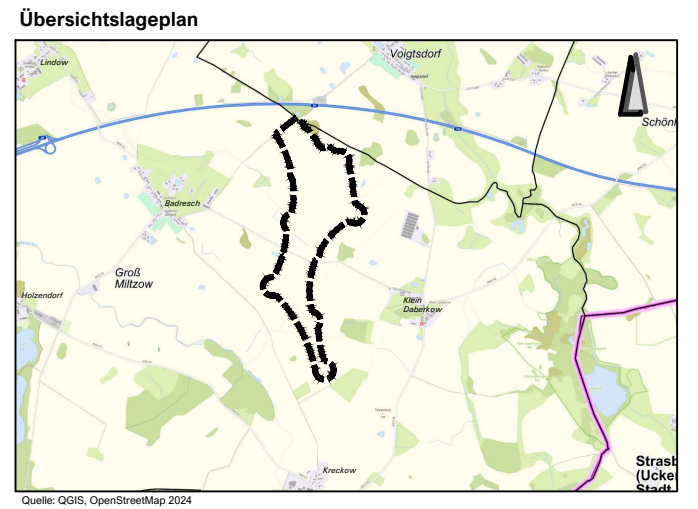


vorhabenbezogener Bebauungsplanes Nr. 17 "Windpark Badresch" der Gemeinde Groß Miltzow, OT Badresch und
 1. Änderung des sachlichen Teil-Flächennutzungsplan
 -Windenergie- des Planungsverbands Schönbeck

Anlage 5 zum Vorentwurf
 Prüfnachweis der Abstandskriterien

-  Mittelpunkt des WEA-Mastes
-  1.000 m Radius = im Zusammenhang bebauten Gebiete
-  800 m Radius = Splittersiedlungen/Einzelgehöfte



Quelle: QGIS, OpenStreetMap 2024